

Plan de situation . plan 3/3

Mensuration graphique numérisé

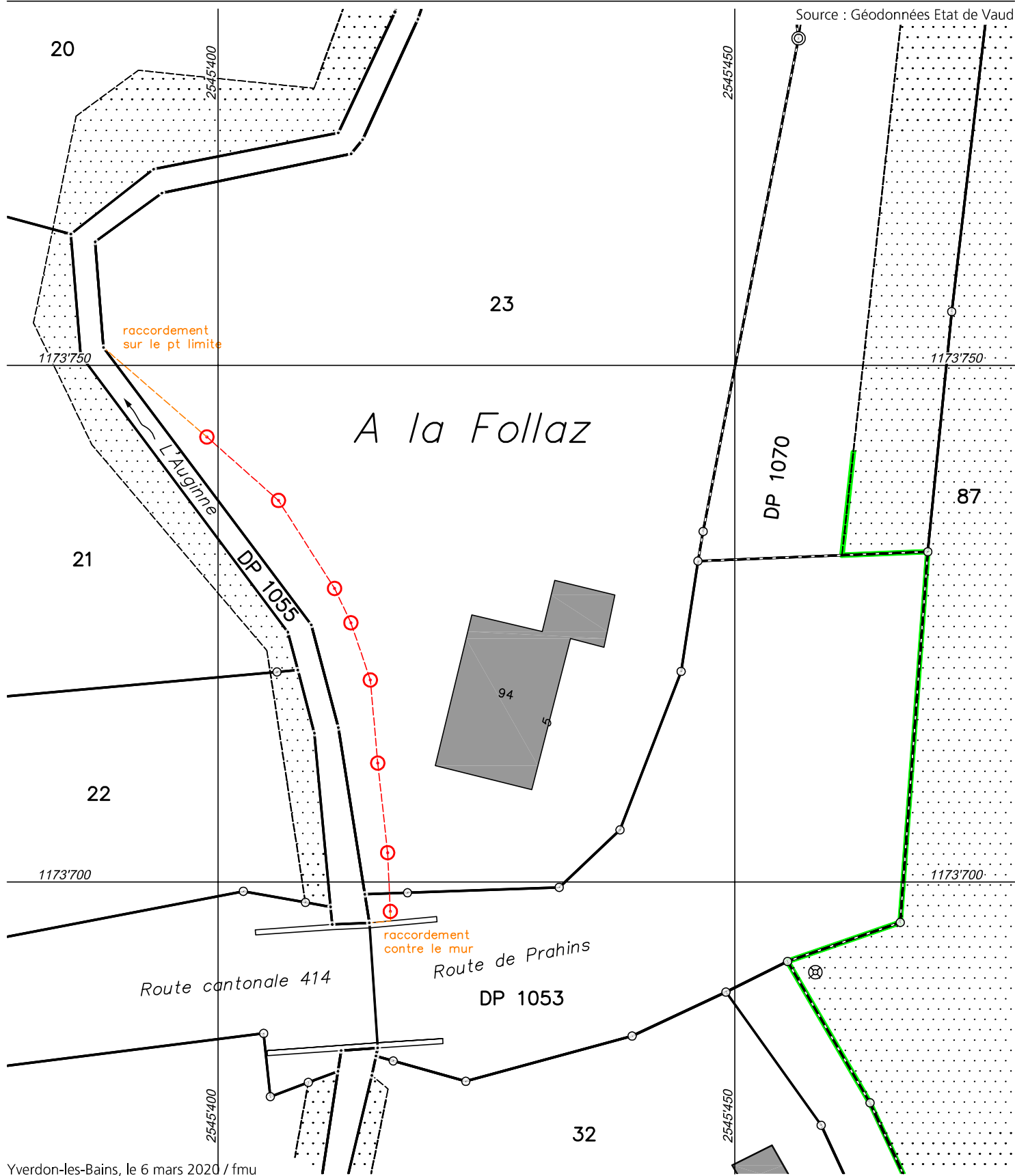
Echelle 1:1'000

Définition des lisières de forêt bordant les zones à bâtir dans le cadre de la révision du PACom

Plan pour approbation de l'Inspecteur forestier suite à la constatation du 05.03.2020

Légende

- Piquets définis lors du piquetage du 05.03.2020
- Nouvelle lisière de forêt constatée
- Proposition de raccord des nouvelles lisières à des éléments existants
- Lisière cadastrale existante, toujours d'actualité selon constatation du 05.03.2020



Yverdon-les-Bains, le 6 mars 2020 / fmu



Jaquier Pointet SA
Géomètres brevetés

Rue des Pêcheurs 7
Case postale
1401 Yverdon-les-Bains

024 424 60 70
info@japo.ch
www.japo.ch



Plan de situation plan 3/3

Mensuration graphique numérisé

Echelle 1:1'000

Définition des lisières de forêt bordant les zones à bâtir dans le cadre de la révision du PACom

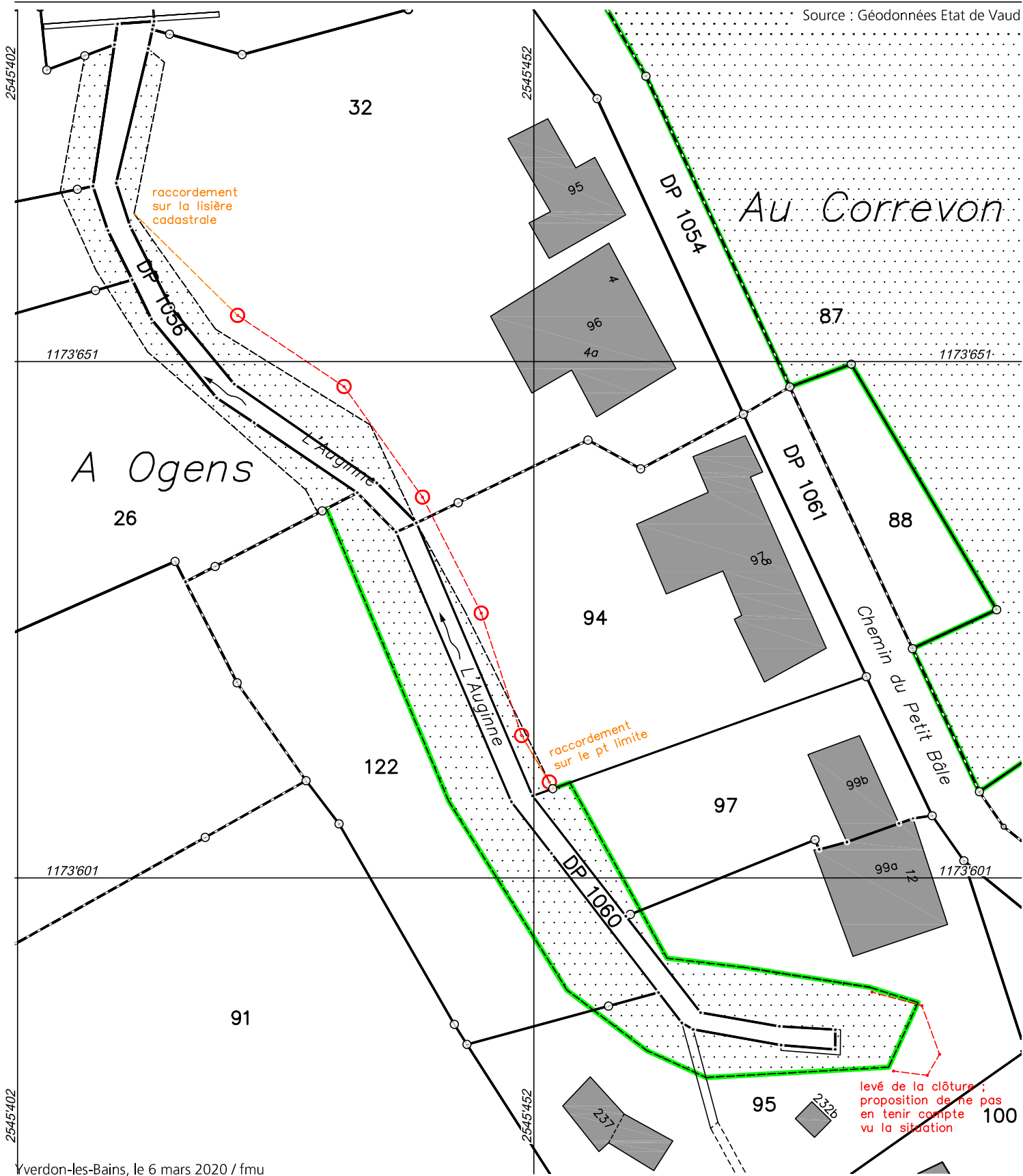
Plan pour approbation de l'Inspecteur forestier suite à la constatation du 05.03.2020

Légende

- Piquets définis lors du piquetage du 05.03.2020
- Nouvelle lisière de forêt constatée
- Proposition de raccord des nouvelles lisières à des éléments existants
- Lisière cadastrale existante, toujours d'actualité selon constatation du 05.03.2020



Source : Géodonnées Etat de Vaud



levé de la clôture ; proposition de ne pas en tenir compte vu la situation

Yverdon-les-Bains, le 6 mars 2020 / fmu



Jaquier Pointet SA
Géomètres brevetés

Rue des Pêcheurs 7
Case postale
1401 Yverdon-les-Bains

024 424 60 70
info@japo.ch
www.japo.ch



Plan de situation plan 3/3





Mensuration graphique numérisé

Echelle 1:1'000

Définition des lisières de forêt bordant les zones à bâtir dans le cadre de la révision du PACom

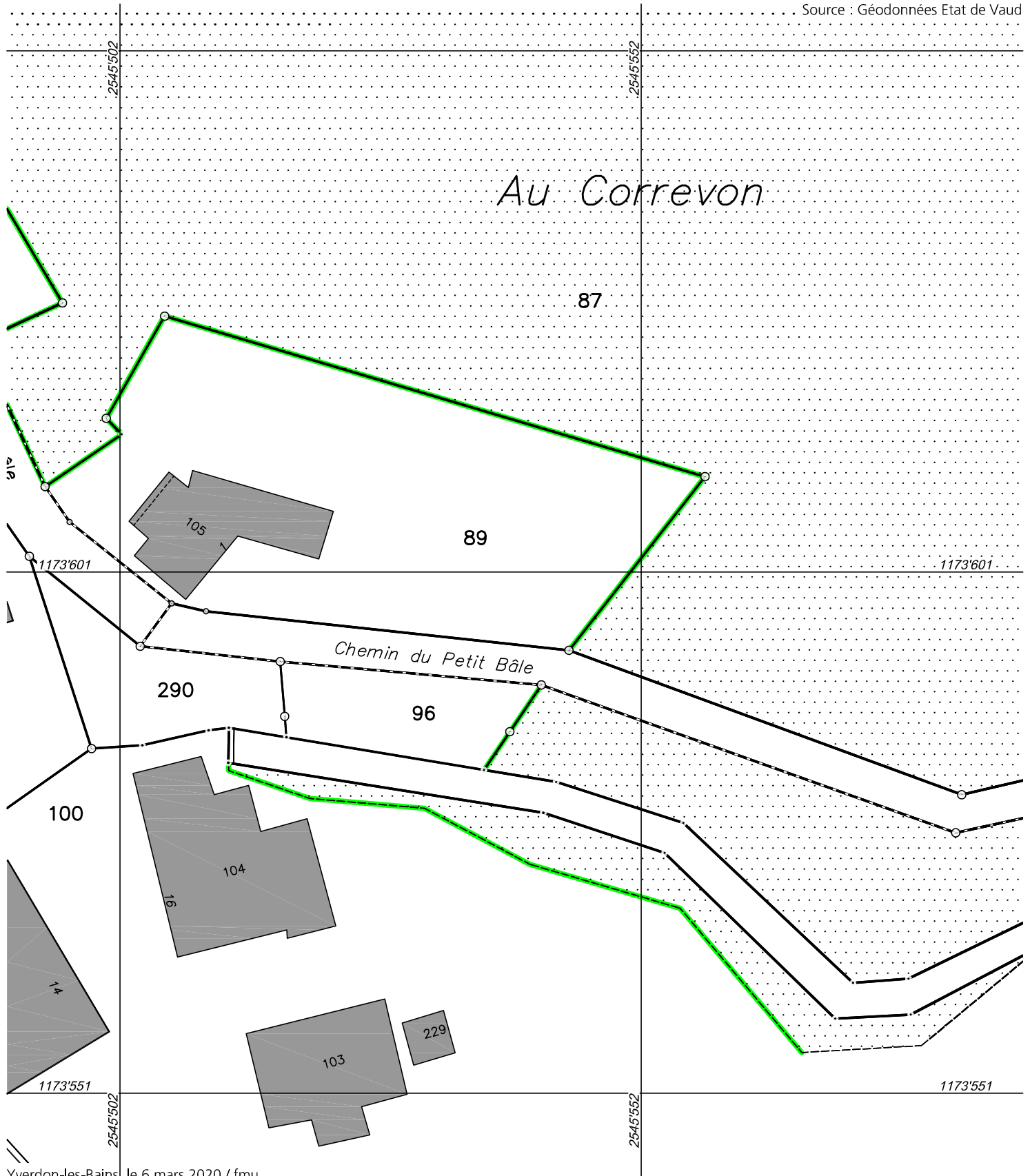
Plan pour approbation de l'Inspecteur forestier suite à la constatation du 05.03.2020

Légende

-  Piquets définis lors du piquetage du 05.03.2020
-  Nouvelle lisière de forêt constatée
-  Proposition de raccord des nouvelles lisières à des éléments existants
-  Lisière cadastrale existante, toujours d'actualité selon constatation du 05.03.2020



Source : Géodonnées Etat de Vaud



Yverdon-les-Bains, le 6 mars 2020 / fmu



Jaquier Pointet SA
Géomètres brevetés

Rue des Pêcheurs 7
Case postale
1401 Yverdon-les-Bains

024 424 60 70
info@japo.ch
www.japo.ch

